

ส่วนที่

สภาพทั่วไปและข้อมูลพื้นฐาน

- ข้อมูลทั่วไปที่เกี่ยวกับที่ตั้ง อาณาเขต เขตการปกครอง ประชาชนโครงสร้างพื้นฐาน ได้แก่ระบบการบริหาร สาธารณูปโภคสาธารณูปการ ด้านทรัพยากรธรรมชาติ และสิ่งแวดล้อม ด้านเศรษฐกิจ ได้แก่ การปกครองอาชีพ ผลิตภัณฑ์มวลรวมรายได้ ด้านสังคม ได้แก่ การศึกษา สาธารณสุข ความปลอดภัยในชีวิตและทรัพย์สินและด้านการเมืองบริหารได้แก่โครงสร้างและกระบวนการบริหารงานบุคคลงบประมาณและเครื่องมืออุปกรณ์ต่างๆ และทรัพยากรธรรมชาติข้อมูลเกี่ยวกับศักยภาพท้องถิ่น

ประวัติความเป็นมา

องค์การบริหารส่วนตำบลเขาฉกรรจ์ เป็นองค์การปกครองส่วนท้องถิ่นตั้งอยู่เลขที่ ๑๐๐ หมู่ที่ ๙ ตำบลเขาฉกรรจ์ อำเภอเขาฉกรรจ์ จังหวัดสระแก้ว อยู่ห่างจากอำเภอเขาฉกรรจ์ ประมาณ ๕ กิโลเมตร ทิศเหนือจดตำบลสระแก้ว ทิศใต้จดตำบลคลองหินปูน ทิศตะวันออกจดตำบลเขาสามสิบ ทิศตะวันตกจดตำบลหนองหัว

องค์การบริหารส่วนตำบลเขาฉกรรจ์ ได้รับการยกฐานะเป็นองค์การบริหารส่วนตำบลและมีฐานะเป็นนิติบุคคลและเป็นราชการบริหารส่วนท้องถิ่นตามพระราชบัญญัติสภาตำบลและองค์การบริหารส่วนตำบล พ.ศ. ๒๕๓๗ ตามประกาศกระทรวงมหาดไทย เมื่อวันที่ ๒๓ กุมภาพันธ์ ๒๕๔๐

เนื้อที่

องค์การบริหารส่วนตำบลเขาฉกรรจ์ มีเนื้อที่ทั้งสิ้น ๙๓.๙๘ ตารางกิโลเมตร

อาณาเขตติดต่อ

ทิศเหนือ	ติดต่อกับ	ตำบลสระแก้ว
ทิศใต้	ติดต่อกับ	ตำบลคลองหินปูน
ทิศตะวันออก	ติดต่อกับ	ตำบลเขาสามสิบ
ทิศตะวันตก	ติดต่อกับ	ตำบลหนองหัว

๑.ด้านกายภาพ

๑.๑ แบ่งพื้นที่การปกครองออกเป็น ๘ หมู่บ้าน ดังนี้

หมู่ที่ ๑	ชื่อบ้านวังรี	มีนายสุชาติ	ประตุตาล	เป็นผู้ใหญ่บ้าน
หมู่ที่ ๒	ชื่อบ้านนา	มีนายเอกรัตน์	เขาโพธิ์งาม	เป็นผู้ใหญ่บ้าน
หมู่ที่ ๖	ชื่อบ้านสันติสุข	มีนายสุวรรณ์	พรมณี	เป็นผู้ใหญ่บ้าน
หมู่ที่ ๗	ชื่อบ้านนาบน	มีนางสมหวัง	ประจักษ์	เป็นผู้ใหญ่บ้าน
หมู่ที่ ๘	ชื่อบ้านพรสวรรค์	มีนายมนูญ	โพธิ์ตะนิมิต	เป็นผู้ใหญ่บ้าน
หมู่ที่ ๙	ชื่อบ้านหนองกระทุ่ม	มีนายสมชาย	คู่คิด	เป็นผู้ใหญ่บ้าน
หมู่ที่ ๑๐	ชื่อบ้านโคกยาง	มีน.ส.อัจฉรา	ทักษิณการ	เป็นผู้ใหญ่บ้าน
หมู่ที่ ๑๑	ชื่อบ้านลุ่มมะค่า	มีนายขาลี	ศิลารัตน์	เป็นผู้ใหญ่บ้าน

จำนวนหมู่บ้านที่ในเขต อบต. เต็มทั้งหมู่บ้าน จำนวน ๖ หมู่บ้าน ได้แก่หมู่ที่ ๑,๒,๗,๘,๑๐,๑๑ จำนวนหมู่บ้านที่ในเขต อบต. บางส่วน จำนวน ๒ หมู่บ้าน ได้แก่หมู่ที่ ๖,๙

๑.๒ ลักษณะภูมิประเทศ

สภาพโดยทั่วไป พื้นที่เป็นที่ราบมีลำคลองพระสทิงและคลองสิบสามไหลผ่าน พื้นที่ส่วนใหญ่อยู่ในเขตป่าสงวน นิคมสหกรณ์ฯ และเขตปฏิรูปที่ดินเพื่อการเกษตร

1.3 ลักษณะภูมิอากาศ

ลักษณะอากาศมีลักษณะร้อนชื้น อากาศเปลี่ยนแปลงไปตามฤดู ซึ่งมี 3 ฤดู ดังนี้

ฤดูร้อน เริ่มตั้งแต่กลางเดือนกุมภาพันธ์ไปจนถึงกลางเดือนพฤษภาคม อากาศร้อนและแห้งแฉะ แต่บางครั้งอาจมีอากาศเย็น บ้างครั้งเกิดพายุฝนฟ้าคะนองและลมกระโชกแรงหรืออาจมีลูกเห็บตกก่อให้เกิดความเสียหายแก่ประชาชนทุกปี เรียกว่า “พายุฤดูร้อน” อากาศร้อน จะมีอุณหภูมิระหว่าง 35 – 39.9 องศาเซลเซียส ร้อนจัด มีอุณหภูมิประมาณ 40 องศาเซลเซียสขึ้นไป

ฤดูฝน เริ่มตั้งแต่กลางเดือนพฤษภาคม ฝนตกมากในช่วงเดือน พฤษภาคม – ตุลาคม แต่อาจเกิด “ช่วงฝนทิ้ง” ซึ่งอาจนานประมาณ 1-2 สัปดาห์หรือบางปีอาจเกิดขึ้นรุนแรงและมีฝนน้อยนานนับเดือน ในเดือนกรกฎาคม แต่ในเขตองค์การบริหารส่วนตำบลไม่เคยเกิดอุทกภัยรุนแรง มีฝนตกเฉลี่ยประมาณ 900 มิลลิเมตร

ฤดูหนาว เริ่มตั้งแต่กลางเดือนตุลาคมถึงกลางเดือนกุมภาพันธ์ ในช่วงกลางเดือนตุลาคมนานราว 1-2 สัปดาห์ เป็นช่วงเปลี่ยนฤดูจากฤดูฝนเป็นฤดูหนาว อากาศแปรปรวนไม่แน่นอน อาจเริ่มมีอากาศเย็นหรืออาจยังมีฝนฟ้าคะนอง อากาศหนาวอุณหภูมิต่ำสุด ประมาณ 15 องศา

๑.๔ ด้านการคมนาคม

หมู่ที่	หมู่บ้าน	ถนนคอนกรีต		ถนนลาดยาง		ถนนลูกรัง	
		จำนวน (สาย)	ระยะทาง (เมตร)	จำนวน (สาย)	ระยะทาง (เมตร)	จำนวน (สาย)	ระยะทาง (เมตร)
๑	บ้านวังรี	๕	๓,๓๖๔	-	-	๑	๕๖๐
๒	บ้านนา	๑	๔,๙๔๐	-	-	๑	๓,๔๘๐
๖	บ้านสันติสุข	๓	๑,๘๖๐	-	-	๔	๑,๘๐๐
๗	บ้านนาบน	๑	๑,๖๖๐	-	-	๓	๓,๑๒๐
๘	บ้านพรสวรรค์	๒	๑,๓๓๐	-	-	๒	๑,๖๕๐
๙	บ้านหนองกระทุ่ม	๔	๔,๑๑๐	-	-	๔	๒,๓๙๐
๑๐	บ้านโคกยาง	๒	๑,๙๕๐	-	-	๓	๒,๔๘๐
๑๑	บ้านลุมมะค่า	๒	๕๕๐	-	-	๔	๓,๔๙๐
	ทางหลวงท้องถิ่น สายหนองกระทุ่ม – วังรี สก.ถ. ๑๗๐๐๑	-	-	-	-	๑	๕,๒๐๐
	ทางหลวงท้องถิ่น สายลุมมะค่า – โคกมะกอก สก.ถ. ๑๗๐๐๒	๑	๒,๒๐๐	-	-	-	-
	ทางหลวงท้องถิ่นสาย นาบน – พรสวรรค์ สก.ถ. ๑๗๐๐๓	๑	๓,๘๗๐	-	-	-	-
	รวม	๒๒	๒๕,๘๓๔			๒๓	๒๔,๑๗๐

๑.๔ ด้านแหล่งน้ำ

ฝาย	จำนวน ๘ แห่ง
บ่อน้ำ	จำนวน ๗ บ่อ
สระน้ำ	จำนวน ๗๔ บ่อ
คลองส่งน้ำ	จำนวน ๑ สาย
คลองธรรมชาติ	จำนวน ๓ สาย

- มีระบบประปาหมู่บ้าน จำนวน ๘ แห่ง ได้แก่ หมู่ที่ ๑,๒,๖,๗,๘,๙,๑๐,๑๑

๒.ด้านการเมืองการปกครอง

องค์การบริหารส่วนตำบลเขาฉกรรจ์ได้แบ่งเขตหมู่บ้าน มีทั้งหมด 8 หมู่บ้าน แต่ละหมู่บ้านมีผู้ใหญ่บ้านและผู้ช่วยผู้ใหญ่บ้าน ประชาชนมีส่วนร่วมในการจัดซื้อจัดจ้างขององค์การบริหารส่วนตำบล ประชาชนให้ความร่วมมือด้านการเลือกตั้งเป็นอย่างดี ในการจัดทำแผนพัฒนาองค์การบริหารส่วนตำบล จากผลการประชุมทุกครั้ง ที่องค์การบริหารส่วนตำบลจัดขึ้น มีประชาชนสนใจเข้าร่วมประชุมรวมทั้งแสดงความคิดเห็นที่หลากหลาย ส่งผลให้องค์การบริหารส่วนตำบลดำเนินงานตามความต้องการของประชาชน และประชาชนได้รับและมีส่วนร่วมในการพัฒนาองค์การบริหารส่วนตำบล นอกจากนี้ องค์การบริหารส่วนตำบลได้จัดโครงการอบรมศึกษา ดูงาน ของ คณะผู้บริหาร สมาชิกสภาองค์การบริหารส่วนตำบล พนักงานองค์การบริหารส่วนตำบล อสม. และผู้นำหมู่บ้าน โครงการอื่นๆ สำหรับประชาชนอีกหลายโครงการ เพื่อนำความรู้และประสบการณ์ที่ได้รับมาพัฒนาองค์การบริหารส่วนตำบลให้เจริญเท่าเทียมกับองค์การบริหารส่วนตำบลอื่นๆ และองค์การบริหารส่วนตำบลมีโครงการจัดซื้อเครื่องมือเครื่องใช้ในการปฏิบัติงานให้ทันสมัยและมีประสิทธิภาพ โครงการบางโครงการต้องระงับไว้เนื่องจากข้อจำกัดด้านงบประมาณ มีอัตรากำลังพนักงานองค์การบริหารส่วนตำบลจำกัด ไม่เพียงพอต่อการตอบสนองความต้องการของประชาชนในด้านบริการ โดยองค์การบริหารส่วนตำบลแบ่งเขตการปกครอง ดังนี้

๒.๑ เขตการปกครอง

พื้นที่การปกครองออกเป็น ๘ หมู่บ้าน ดังนี้

หมู่ที่ ๑	ชื่อบ้านวังรี	มีนายสุชาติ	ประตุตาล	เป็นผู้ใหญ่บ้าน
หมู่ที่ ๒	ชื่อบ้านนา	มีนายเอกรัตน์	เขาโพธิ์งาม	เป็นผู้ใหญ่บ้าน
หมู่ที่ ๖	ชื่อบ้านสันติสุข	มีนายสิริภพ	บรเพชร	เป็นผู้ใหญ่บ้าน
หมู่ที่ ๗	ชื่อบ้านนาบน	มีนางสมหวัง	ประจักษ์	เป็นผู้ใหญ่บ้าน
หมู่ที่ ๘	ชื่อบ้านพรสวรรค์	มีนายใหม่	อานูการ	เป็นผู้ใหญ่บ้าน
หมู่ที่ ๙	ชื่อบ้านหนองกระทุ่ม	มีนายสมชาย	คู่คิด	เป็นผู้ใหญ่บ้าน
หมู่ที่ ๑๐	ชื่อบ้านโคกยาง	มีน.ส.อัจฉรา	ทักษิณากร	เป็นผู้ใหญ่บ้าน
หมู่ที่ ๑๑	ชื่อบ้านลุมมะค่า	มีนายขาลี	ศิลารัตน์	เป็นผู้ใหญ่บ้าน

จำนวนหมู่บ้านที่ในเขต อบต. เต็มทั้งหมู่บ้าน จำนวน ๖ หมู่บ้าน ได้แก่หมู่ที่ ๑,๒,๗,๘,๑๐,๑๑
จำนวนหมู่บ้านที่ในเขต อบต. บางส่วน จำนวน ๒ หมู่บ้าน ได้แก่หมู่ที่ ๖,๙

๒.๒ หน่วยเลือกตั้ง

องค์การบริหารส่วนตำบลได้แบ่งเขตการเลือกตั้งนายกองค์การบริหารส่วนตำบล ทั้งเขตเป็น 8 หน่วยเลือกตั้ง 8 หมู่บ้าน ดังนี้

- (๑) หน่วยเลือกตั้งที่ ๑ โรงเรียนบ้านวังรี
- (๒) หน่วยเลือกตั้งที่ ๒ ศาลากลางบ้านนา
- (๓) หน่วยเลือกตั้งที่ ๓ ศาลากลางบ้านสันติสุข
- (๔) หน่วยเลือกตั้งที่ ๔ ศาลากลางบ้านนาบน
- (๕) หน่วยเลือกตั้งที่ ๕ ศาลากลางบ้านพรสวรรค์
- (๖) หน่วยเลือกตั้งที่ ๖ วัดหนองกระทุ่ม
- (๗) หน่วยเลือกตั้งที่ ๗ ศาลากลางบ้านโคกยาง
- (๘) หน่วยเลือกตั้งที่ ๘ โรงเรียนบ้านนา (สามัคคีวิทยา)

๓. ประชากร

๓.๑ ข้อมูลเกี่ยวกับจำนวนประชากร

มีประชากรทั้งสิ้น ๓,๙๒๔ คน ชาย ๑,๙๘๘ คน หญิง ๑,๙๓๖ คน มีจำนวน ๑,๔๑๗ ครัวเรือน

หมู่ที่	จำนวนครัวเรือน	จำนวนประชากร		รวม
		ชาย	หญิง	
๑	๓๒๙	๔๖๑	๔๓๒	๘๙๓
๒	๒๑๙	๒๔๙	๒๓๙	๔๘๘
๖	๑๖๖	๒๔๖	๒๒๗	๔๗๓
๗	๑๑๑	๑๔๘	๑๓๔	๒๘๒
๘	๑๒๕	๒๐๔	๑๙๒	๓๙๖
๙	๑๕๔	๒๑๕	๒๐๓	๔๑๘
๑๐	๑๐๐	๑๔๔	๑๕๘	๓๐๒
๑๑	๒๑๓	๓๒๑	๓๕๑	๖๗๒
รวม	๑,๔๑๗	๑,๙๘๘	๑,๙๓๖	๓,๙๒๔

ข้อมูลทะเบียนราษฎร:อำเภอ เขาค้อจังหวัดเพชรบูรณ์ ๒๕๖๒

๓.๒ การศึกษา

ลำดับที่	สถานศึกษาในสังกัด สปช.	จำนวนครู	จำนวนนักเรียน	หมายเหตุ
๑	โรงเรียนบ้านวังรี	๖	๑๓๒	
๒	โรงเรียนบ้านนา(สามัคคีวิทยา)	๗	๖๗	
๓	โรงเรียนบ้านพรสวรรค์	๗	๗๐	
๔	ศูนย์พัฒนาเด็กเล็ก องค์การบริหารตำบลเขาค้อ	๒	๑๙	
รวม		๒๒	๒๘๘	

๓.๖ อุตสาหกรรม

- ไชโล จำนวน ๑ แห่ง
- โรงสีข้าว จำนวน ๒ แห่ง

๔. ข้อมูลแผนพัฒนาเศรษฐกิจพอเพียงท้องถิ่น (ด้านการเกษตรและแหล่งน้ำ)

๔.๑ ข้อมูลพื้นฐานของหมู่บ้าน

๑) หมู่บ้าน _____ วัังรี _____ หมู่ที่ _____ ๑ _____ ตำบล _____ เขาฉกรรจ์ _____ อปต. เขาฉกรรจ์
 อำเภอ _____ เขาฉกรรจ์ _____ จังหวัด _____ สระแก้ว _____
 จำนวนประชากรทั้งหมด _____ ๘๗๒ _____ คน ชาย _____ ๔๕๓ _____ คน หญิง _____ ๔๑๙ _____ คน
 ครุฑเรือนทั้งหมด _____ ๓๐๘ _____ ครุฑเรือน พื้นที่ทั้งหมด _____ ๖,๘๔๑.๑๕๒ ไร่ พื้นที่ทำการเกษตร _____ ๑,๔๗๐.๕ ไร่

๒) หมู่บ้าน _____ บ้านนา _____ หมู่ที่ _____ ๒ _____ ตำบล _____ เขาฉกรรจ์ _____ อปต. เขาฉกรรจ์
 อำเภอ _____ เขาฉกรรจ์ _____ จังหวัด _____ สระแก้ว _____
 จำนวนประชากรทั้งหมด _____ ๔๘๗ _____ คน ชาย _____ ๒๕๒ _____ คน หญิง _____ ๒๓๕ _____ คน
 ครุฑเรือนทั้งหมด _____ ๒๑๓ _____ ครุฑเรือน พื้นที่ทั้งหมด _____ ๓,๘๖๔.๑๓ ไร่ พื้นที่ทำการเกษตร _____ ๖๑๗.๕ ไร่

๓) หมู่บ้าน _____ สันติสุข _____ หมู่ที่ _____ ๖ _____ ตำบล _____ เขาฉกรรจ์ _____ อปต. เขาฉกรรจ์
 อำเภอ _____ เขาฉกรรจ์ _____ จังหวัด _____ สระแก้ว _____
 จำนวนประชากรทั้งหมด _____ ๔๓๙ _____ คน ชาย _____ ๒๑๙ _____ คน หญิง _____ ๒๒๐ _____ คน
 ครุฑเรือนทั้งหมด _____ ๑๕๘ _____ ครุฑเรือน พื้นที่ทั้งหมด _____ ๖,๐๘๖.๐๔ ไร่ พื้นที่ทำการเกษตร _____ ๘๙๓.๓๔ ไร่

๔) หมู่บ้าน _____ นานน _____ หมู่ที่ _____ ๗ _____ ตำบล _____ เขาฉกรรจ์ _____ อปต. เขาฉกรรจ์
 อำเภอ _____ เขาฉกรรจ์ _____ จังหวัด _____ สระแก้ว _____
 จำนวนประชากรทั้งหมด _____ ๒๘๖ _____ คน ชาย _____ ๑๔๙ _____ คน หญิง _____ ๑๓๗ _____ คน
 ครุฑเรือนทั้งหมด _____ ๑๐๔ _____ ครุฑเรือน พื้นที่ทั้งหมด _____ ๖,๐๕๒.๐๓ ไร่ พื้นที่ทำการเกษตร _____ ๗๔๒.๒๕ ไร่

๕) หมู่บ้าน _____ พรสวรรค์ _____ หมู่ที่ _____ ๘ _____ ตำบล _____ เขาฉกรรจ์ _____ อปต. เขาฉกรรจ์
 อำเภอ _____ เขาฉกรรจ์ _____ จังหวัด _____ สระแก้ว _____
 จำนวนประชากรทั้งหมด _____ ๓๘๖ _____ คน ชาย _____ ๑๙๙ _____ คน หญิง _____ ๑๘๗ _____ คน
 ครุฑเรือนทั้งหมด _____ ๑๑๘ _____ ครุฑเรือน พื้นที่ทั้งหมด _____ ๓,๔๕๘.๒๙ ไร่ พื้นที่ทำการเกษตร _____ ๑,๓๗๒.๕ ไร่






๖) หมู่บ้าน _____ หนองกระท่อม _____ หมู่ที่ _____ ๙ _____ ตำบล _____ เขาฉกรรจ์ _____ อปต. เขาฉกรรจ์
 อำเภอ _____ เขาฉกรรจ์ _____ จังหวัด _____ สระแก้ว _____
 จำนวนประชากรทั้งหมด _____ ๔๐๐ _____ คน ชาย _____ ๒๐๕ _____ คน หญิง _____ ๑๙๕ _____ คน
 ครุฑเรือนทั้งหมด _____ ๑๔๖ _____ ครุฑเรือน พื้นที่ทั้งหมด _____ ๗,๐๘๒.๒๙๓ ไร่ พื้นที่ทำการเกษตร _____ ๑,๑๓๗.๗๕ ไร่

๗) หมู่บ้าน _____ โคกยาง _____ หมู่ที่ _____ ๑๐ _____ ตำบล _____ เขาฉกรรจ์ _____ อปต. เขาฉกรรจ์
 อำเภอ _____ เขาฉกรรจ์ _____ จังหวัด _____ สระแก้ว _____
 จำนวนประชากรทั้งหมด _____ ๓๐๙ _____ คน ชาย _____ ๑๔๔ _____ คน หญิง _____ ๑๖๕ _____ คน
 ครุฑเรือนทั้งหมด _____ ๙๔ _____ ครุฑเรือน พื้นที่ทั้งหมด _____ ๗,๕๑๓.๐๕ ไร่ พื้นที่ทำการเกษตร _____ ๘๓๕.๗๕ ไร่




๘) หมู่บ้าน _____ ลุมมะค่า _____ หมู่ที่ _____ ๑๑ _____ ตำบล _____ เขาฉกรรจ์ _____ อปต. เขาฉกรรจ์
 อำเภอ _____ เขาฉกรรจ์ _____ จังหวัด _____ สระแก้ว _____
 จำนวนประชากรทั้งหมด _____ ๖๙๔ _____ คน ชาย _____ ๓๓๕ _____ คน หญิง _____ ๓๕๙ _____ คน
 ครุฑเรือนทั้งหมด _____ ๒๐๐ _____ ครุฑเรือน พื้นที่ทั้งหมด _____ ๓,๔๒๓.๑๑๙ ไร่ พื้นที่ทำการเกษตร _____ ๘๕๓.๕๑ ไร่

๔.๒ ข้อมูลด้านการเกษตร

๑) หมู่ที่ ๑ บ้านวังรี

ประเภทของการทำการเกษตร		จำนวน	ผลผลิตเฉลี่ย (กก./ไร่)	ต้นทุนการผลิตเฉลี่ย (บาท/ไร่)	ราคาขายโดยเฉลี่ย (บาท/ไร่)
๒.๑) ทำนา	ในเขตชลประทานครัวเรือนไร่กก./ไร่บาท/ไร่บาท/ไร่
	นอกเขตชลประทาน๕๖...ครัวเรือน๗๗๒.๒๕...ไร่	๔๐๐ กก./ไร่	๑,๐๐๐ บาท/ไร่	๔,๐๐๐ บาท/ไร่
๒.๒) ทำสวน	สวน...กล้วย...๑...ครัวเรือน๒...ไร่	๒,๐๐๐ กก./ไร่	๑,๐๐๐ บาท/ไร่	๒,๐๐๐ บาท/ไร่
	สวน....ป่า.....๑...ครัวเรือน๐.๕๐.....ไร่	๕,๐๐๐ กก./ไร่	๑,๐๐๐ บาท/ไร่	๒,๐๐๐ บาท/ไร่
	สวน...กระเพรา...๑...ครัวเรือน๐.๒๕...ไร่	๘๐๐ กก./ไร่	๑,๐๐๐ บาท/ไร่	๒,๐๐๐ บาท/ไร่
	สวน....ลำไย....๑...ครัวเรือน๕...ไร่	๑,๕๐๐ กก./ไร่	๑๐,๐๐๐ บาท/ไร่	๓๐,๐๐๐ บาท/ไร่
	สวน....ขนุนหนั่ง....๑...ครัวเรือน๗...ไร่	๒,๐๐๐ กก./ไร่	๑๐,๐๐๐ บาท/ไร่	๒๐,๐๐๐ บาท/ไร่
	สวน...มะนาว....๒...ครัวเรือน๕...ไร่	๑๐๐ กก./ไร่	๗,๙๐๐ บาท/ไร่	๓,๐๐๐ บาท/ไร่
๒.๓) ทำไร่	 ไร่อ้อย	...๑๘...ครัวเรือน๔๘๖...ไร่	๑๐,๐๐๐กก./ไร่	๕,๕๐๐ บาท/ไร่	๔,๕๐๐บาท/ไร่
	 ไร่ข้าวโพด	...๑๕...ครัวเรือน๙๖.....ไร่	๑,๓๐๐ กก./ไร่	๑,๗๐๐ บาท/ไร่	๕,๐๐๐ บาท/ไร่
	 ไร่มันสำปะหลัง๖...ครัวเรือน๕๙...ไร่	๔,๐๐๐ กก./ไร่	๒,๕๐๐ บาท/ไร่	๘,๐๐๐ บาท/ไร่
	 ไร่ยางพารา๔...ครัวเรือน๓๗.๕๐...ไร่	๒๐๐ กก./ไร่	๕,๐๐๐ บาท/ไร่	๔,๐๐๐ บาท/ไร่
 ไร่ ยูคา๒...ครัวเรือน๑๘...ไร่	๑๕,๐๐๐กก./ไร่	๒,๕๐๐ บาท/ไร่	๑๕,๐๐๐ บาท/ไร่	





๒) หมู่ที่ ๒ บ้านนา

ประเภทของการทำการเกษตร		จำนวน	ผลผลิตเฉลี่ย (กก./ไร่)	ต้นทุนการผลิตเฉลี่ย (บาท/ไร่)	ราคาขายโดยเฉลี่ย (บาท/ไร่)
๒.๑)ทำนา	ในเขตชลประทานคร้วเรือนไร่กก./ไร่บาท/ไร่บาท/ไร่
	นอกเขตชลประทาน๓๙...คร้วเรือน๔๓๖...ไร่	๔๐๐ กก./ไร่	๑,๐๐๐ บาท/ไร่	๔,๐๐๐ บาท/ไร่
๒.๒)ทำสวน	สวน..มะเขือเปราะ๑...คร้วเรือน๐.๕๐...ไร่	๗๐๐ กก./ไร่	๒,๕๐๐ บาท/ไร่	๗,๐๐๐ บาท/ไร่
	สวน มะม่วงน้ำดอกไม้๑...คร้วเรือน๗.....ไร่	๒,๐๐๐ กก./ไร่	๑๐,๐๐๐ บาท/ไร่	๖๐,๐๐๐ บาท/ไร่
	สวน...ส้มโอ...๑...คร้วเรือน๕.....ไร่	๓,๐๐๐ กก./ไร่	๑๐,๐๐๐ บาท/ไร่	๖๐,๐๐๐ บาท/ไร่
	สวน...ยางพารา...๑...คร้วเรือน๗...ไร่	๒๐๐ กก./ไร่	๕,๐๐๐ บาท/ไร่	๔,๐๐๐ บาท/ไร่
๒.๓)ทำไร่	 ไร่อ้อย	...๓...คร้วเรือน๖๘.....ไร่	๑๐,๐๐๐กก./ไร่	๕,๕๐๐ บาท/ไร่	๔,๕๐๐บาท/ไร่
	 ไร่ข้าวโพด	...๖...คร้วเรือน๕๔.....ไร่	๑,๓๐๐ กก./ไร่	๑,๗๐๐ บาท/ไร่	๕,๐๐๐ บาท/ไร่
	 ไร่มันสำปะหลัง๕...คร้วเรือน๔๐...ไร่	๔,๐๐๐ กก./ไร่	๒,๕๐๐ บาท/ไร่	๘,๐๐๐ บาท/ไร่
	อื่นๆ (โปรดระบุ)คร้วเรือนไร่คร้วเรือนไร่กก./ไร่กก./ไร่บาท/ไร่บาท/ไร่บาท/ไร่บาท/ไร่





๓) หมู่ที่ ๖ บ้านสันติสุข

ประเภทของการทำการเกษตร		จำนวน	ผลผลิตเฉลี่ย (กก./ไร่)	ต้นทุนการผลิตเฉลี่ย (บาท/ไร่)	ราคาขายโดยเฉลี่ย (บาท/ไร่)
๒.๑)ทำนา	ในเขตชลประทานคร้วเรือนไร่กก./ไร่บาท/ไร่บาท/ไร่
	นอกเขตชลประทาน๔๐...คร้วเรือน๒๘๒.๓๔...ไร่	๗๐๐ กก./ไร่	๑,๐๐๐ บาท/ไร่	๗,๐๐๐ บาท/ไร่
๒.๒)ทำสวน	สวน ถั่วฝักยาว๒...คร้วเรือน๓...ไร่	๑,๒๕๐ กก./ไร่	๑,๐๐๐ บาท/ไร่	๒,๐๐๐ บาท/ไร่
	สวน พริกชี้หูสวน๑...คร้วเรือน๐.๒๕.....ไร่	๑,๐๐๐ กก./ไร่	๒,๐๐๐ บาท/ไร่	๑๐,๐๐๐ บาท/ไร่
	สวน...พริกใหญ่...๑...คร้วเรือน๒.....ไร่	๑,๐๐๐ กก./ไร่	๒,๐๐๐ บาท/ไร่	๑๐,๐๐๐ บาท/ไร่
	สวน...แตงกวา...๑...คร้วเรือน๗...ไร่	๒,๐๐๐ กก./ไร่	๑,๕๐๐ บาท/ไร่	๑๐,๐๐๐ บาท/ไร่
	สวน ชะอม๑...คร้วเรือน๑.๕๐...ไร่	๑๕๐ กก./ไร่	๕,๐๐๐ บาท/ไร่	๔,๕๐๐ บาท/ไร่
	สวน ลำไย๑๘...คร้วเรือน๑๑๗.๕...ไร่	๑,๕๐๐ กก./ไร่	๑๐,๐๐๐ บาท/ไร่	๓๐,๐๐๐ บาท/ไร่
	สวนมะละกอแขกดำ๒...คร้วเรือน๖...ไร่	๒,๐๐๐ กก./ไร่	๒,๕๐๐ บาท/ไร่	๒๐,๐๐๐ บาท/ไร่
	สวน มะละกอฮอลแลนด์๔...คร้วเรือน๒๔...ไร่	๒,๐๐๐ กก./ไร่	๒,๕๐๐ บาท/ไร่	๒๐,๐๐๐ บาท/ไร่
	สวน มะม่วงฟ้าลั่น๒...คร้วเรือน๒...ไร่	๑,๒๕๐ กก./ไร่	๑๐,๐๐๐ บาท/ไร่	๖๐,๐๐๐ บาท/ไร่
	สวน มะม่วงแก้ว๑...คร้วเรือน๔...ไร่	๑,๐๐๐ กก./ไร่	๑๐,๐๐๐ บาท/ไร่	๖๐,๐๐๐ บาท/ไร่
	สวน มะม่วงน้ำดอกไม้๓...คร้วเรือน๖.๕๐...ไร่	๓,๐๐๐ กก./ไร่	๑๐,๐๐๐ บาท/ไร่	๖๐,๐๐๐ บาท/ไร่
	สวน มะม่วงเขียวเสวย๑...คร้วเรือน๑...ไร่	๑,๐๐๐ กก./ไร่	๑๐,๐๐๐ บาท/ไร่	๖๐,๐๐๐ บาท/ไร่




๔) หมู่ที่ ๗ บ้านนาบอน

ประเภทของการทำการเกษตร		จำนวน	ผลผลิตเฉลี่ย (กก./ไร่)	ต้นทุนการผลิตเฉลี่ย (บาท/ไร่)	ราคาขายโดยเฉลี่ย (บาท/ไร่)
๒.๑)ทำนา	ในเขตชลประทานคร้าวเรือนไร่กก./ไร่บาท/ไร่บาท/ไร่
	นอกเขตชลประทาน๓๖...คร้าวเรือน๕๒๔...ไร่	๔๑๖ กก./ไร่	๒,๕๐๐ บาท/ไร่	๒,๔๙๙ บาท/ไร่
๒.๒)ทำสวน	สวน ลำไย	...๒...คร้าวเรือน ...๖...ไร่	๑,๕๐๐ กก./ไร่	๑๐,๐๐๐ บาท/ไร่	๓๐,๐๐๐ บาท/ไร่
	สวน พริกชี้หูสวน๑...คร้าวเรือน๐.๒๕.....ไร่	๑,๐๐๐ กก./ไร่	๒,๐๐๐ บาท/ไร่	๑๐,๐๐๐ บาท/ไร่
	สวน มะละกอฮอลแลนด์	...๑...คร้าวเรือน ...๒...ไร่	๒,๐๐๐ กก./ไร่	๒,๕๐๐ บาท/ไร่	๒๐,๐๐๐ บาท/ไร่
	สวน มะละกอ	...๒...คร้าวเรือน ...๑๖...ไร่	๒,๐๐๐ กก./ไร่	๒,๕๐๐ บาท/ไร่	๒๐,๐๐๐ บาท/ไร่
	อื่นๆ (โปรดระบุ)คร้าวเรือนไร่กก./ไร่บาท/ไร่บาท/ไร่
คร้าวเรือนไร่กก./ไร่บาท/ไร่บาท/ไร่
๒.๓)ทำไร่	 ไร่อ้อย	...๒...คร้าวเรือน ...๒๒...ไร่	๗,๒๐๐กก./ไร่	๑๐,๐๐๐ บาท/ไร่	๕,๗๖๐บาท/ไร่
	 ไร่ข้าวโพด	...๙...คร้าวเรือน๗๑.....ไร่	๗๐๐ กก./ไร่	๓,๒๐๐ บาท/ไร่	๕,๐๐๐ บาท/ไร่
	 ไร่มันสำปะหลัง	...๙...คร้าวเรือน๙๕...ไร่	๒,๐๐๐ กก./ไร่	๒,๗๕๐ บาท/ไร่	๑๑,๕๐๐ บาท/ไร่
	 ไร่ ยูคา	...๑...คร้าวเรือน ...๓...ไร่	๑๕,๐๐ กก./ไร่	๒,๕๐๐ บาท/ไร่	๑๕,๐๐๐ บาท/ไร่
๒.๔) อื่นๆ	อื่นๆ (โปรดระบุ)ถั่วเขียว.....	...๑.....คร้าวเรือน ...๓.....ไร่	๗๐ กก./ไร่	๙๐๐ บาท/ไร่	๕,๐๐๐ บาท/ไร่





๕) หมู่ที่ ๘ บ้านพรสวรรค์

ประเภทของการทำการเกษตร		จำนวน	ผลผลิตเฉลี่ย (กก./ไร่)	ต้นทุนการผลิตเฉลี่ย (บาท/ไร่)	ราคาขายโดยเฉลี่ย (บาท/ไร่)
๒.๑)ทำนา	ในเขตชลประทานคร้วเรือนไร่กก./ไร่บาท/ไร่บาท/ไร่
	นอกเขตชลประทาน๖๗...คร้วเรือน๑,๐๑๕...ไร่	๔๐๐ กก./ไร่	๒,๕๐๐ บาท/ไร่	๖,๐๐๐ บาท/ไร่
๒.๒)ทำสวน	สวน ลำไย๑...คร้วเรือน๗...ไร่	๑,๕๐๐ กก./ไร่	๑๐,๐๐๐ บาท/ไร่	๓๐,๐๐๐ บาท/ไร่
	สวนคร้วเรือนไร่ กก./ไร่ บาท/ไร่ บาท/ไร่
	สวนคร้วเรือนไร่ กก./ไร่ บาท/ไร่ บาท/ไร่
	สวนคร้วเรือนไร่ กก./ไร่ บาท/ไร่ บาท/ไร่
	อื่นๆ (โปรดระบุ)คร้วเรือนไร่กก./ไร่บาท/ไร่บาท/ไร่
คร้วเรือนไร่กก./ไร่บาท/ไร่บาท/ไร่
๒.๓)ทำไร่	 ไร่อ้อย๔...คร้วเรือน๕๒....ไร่	๑๐,๐๐๐กก./ไร่	๕,๕๐๐ บาท/ไร่	๔,๕๐๐บาท/ไร่
	 ไร่ข้าวโพด	...๙...คร้วเรือน๕๑.....ไร่	๒,๐๐๐ กก./ไร่	๓,๐๐๐ บาท/ไร่	๑๐,๐๐๐ บาท/ไร่
	 ไร่มันสำปะหลัง๑๐...คร้วเรือน๑๖๑.๕๖....ไร่	๓,๐๐๐ กก./ไร่	๓,๐๐๐ บาท/ไร่	๕,๐๐๐ บาท/ไร่
	 ไร่ ยูคา๘...คร้วเรือน๘๖....ไร่	๑๐,๐๐ กก./ไร่	๒,๕๐๐ บาท/ไร่	๑๕,๐๐๐ บาท/ไร่
๒.๔) อื่นๆ	อื่นๆ (โปรดระบุ)คร้วเรือนไร่กก./ไร่ บาท/ไร่ บาท/ไร่





๖) หมู่ที่ ๙ บ้านหนองกระทุ่ม

ประเภทของการทำการเกษตร		จำนวน	ผลผลิตเฉลี่ย (กก./ไร่)	ต้นทุนการผลิตเฉลี่ย (บาท/ไร่)	ราคาขายโดยเฉลี่ย (บาท/ไร่)
๒.๑)ทำนา	ในเขตชลประทานคร้าวเรือนไร่กก./ไร่บาท/ไร่บาท/ไร่
	นอกเขตชลประทาน๖๐...คร้าวเรือน๙๐๔...ไร่	๒๑๐ กก./ไร่	๑,๔๐๐ บาท/ไร่	๒,๑๐๐ บาท/ไร่
๒.๒)ทำสวน	สวน บวบ๑...คร้าวเรือน๑...ไร่	๓,๐๐๐ กก./ไร่	๒,๕๐๐ บาท/ไร่	๑๕,๐๐๐ บาท/ไร่
	สวน พักทอง๑.....คร้าวเรือน๑.....ไร่	๒,๐๐๐ กก./ไร่	๒,๕๐๐ บาท/ไร่	๑๐,๐๐๐ บาท/ไร่
	สวน แตงกวา๑...คร้าวเรือน๑...ไร่	๒,๐๐๐ กก./ไร่	๑,๕๐๐ บาท/ไร่	๑๐,๐๐๐ บาท/ไร่
	สวน มะละกอฮอลแลนด์๓.....คร้าวเรือน๒๕...ไร่	๒,๐๐๐ กก./ไร่	๒,๕๐๐ บาท/ไร่	๒๐,๐๐๐ บาท/ไร่
	สวน มะม่วงเขียวเสวย๑.....คร้าวเรือน๓...ไร่	๑,๐๐๐ กก./ไร่	๑๐,๐๐๐ บาท/ไร่	๖๐,๐๐๐ บาท/ไร่
	สวน ลำไย๒.....คร้าวเรือน๒๓...ไร่	๑,๕๐๐ กก./ไร่	๑๐,๐๐๐ บาท/ไร่	๓๐,๐๐๐ บาท/ไร่
	สวน ยางพารา๒.....คร้าวเรือน๑๓.๗๕...ไร่	๒๐๐ กก./ไร่	๕,๐๐๐ บาท/ไร่	๔,๐๐๐ บาท/ไร่
๒.๓)ทำไร่	 ไร่อ้อยคร้าวเรือนไร่กก./ไร่ บาท/ไร่บาท/ไร่
	 ไร่ข้าวโพด	...๕...คร้าวเรือน๖๓.....ไร่	๘๐๐ กก./ไร่	๒,๔๐๐ บาท/ไร่	๓,๖๐๐ บาท/ไร่
	 ไร่มันสำปะหลัง๑๓...คร้าวเรือน๑๐๓...ไร่	๑,๒๑๔ กก./ไร่	๑,๔๐๐ บาท/ไร่	๒,๒๐๐ บาท/ไร่
๒.๔) อื่นๆ	อื่นๆ (โปรดระบุ)คร้าวเรือนไร่กก./ไร่ บาท/ไร่ บาท/ไร่

๗) หมู่ที่ ๑๐ บ้านโคกยาง

ประเภทของการทำการเกษตร		จำนวน	ผลผลิตเฉลี่ย (กก./ไร่)	ต้นทุนการผลิตเฉลี่ย (บาท/ไร่)	ราคาขายโดยเฉลี่ย (บาท/ไร่)
๒.๑)ทำนา	ในเขตชลประทานคร้าวเรือนไร่กก./ไร่บาท/ไร่บาท/ไร่
	นอกเขตชลประทาน๘...คร้าวเรือน๘๐...ไร่	๘๐ กก./ไร่	๑,๘๐๐ บาท/ไร่	๕๗๖ บาท/ไร่
๒.๒)ทำสวน	สวน ปาล์ม	...๘...คร้าวเรือน ...๒๘๓.๗๕...ไร่	๓,๐๐๐ กก./ไร่	๕,๐๐๐ บาท/ไร่	๑๕,๐๐๐ บาท/ไร่
	สวน มะเขือเปราะ๕...คร้าวเรือน๓๑.....ไร่	๗๐๐ กก./ไร่	๒,๕๐๐ บาท/ไร่	๗,๐๐๐ บาท/ไร่
	สวน แตงกวา๑...คร้าวเรือน๔...ไร่	๒,๐๐๐ กก./ไร่	๑,๕๐๐ บาท/ไร่	๑๐,๐๐๐ บาท/ไร่
	สวน พริกหยวก๑...คร้าวเรือน๒...ไร่	๑,๐๐๐ กก./ไร่	๒,๐๐๐ บาท/ไร่	๑๐,๐๐๐ บาท/ไร่
	สวน มะม่วงเขียวเสวย๑...คร้าวเรือน๓...ไร่	๑,๐๐๐ กก./ไร่	๑๐,๐๐๐ บาท/ไร่	๖๐,๐๐๐ บาท/ไร่
	สวน ลำไย๓...คร้าวเรือน๑๒...ไร่	๑,๕๐๐ กก./ไร่	๑๐,๐๐๐ บาท/ไร่	๓๐,๐๐๐ บาท/ไร่
	สวน แก้วมังกร๑...คร้าวเรือน๓...ไร่	๓,๐๐๐ กก./ไร่	๓,๐๐๐ บาท/ไร่	๓๐,๐๐๐ บาท/ไร่
	สวน ยางพารา๔...คร้าวเรือน๓๘...ไร่	๒๐๐ กก./ไร่	๕,๐๐๐ บาท/ไร่	๔,๐๐๐ บาท/ไร่
๒.๓)ทำไร่	 ไร่อ้อยคร้าวเรือนไร่กก./ไร่บาท/ไร่บาท/ไร่
	 ไร่ข้าวโพด	...๑๗...คร้าวเรือน๓๒๘.....ไร่	๗๐๐ กก./ไร่	๓,๔๐๐ บาท/ไร่	๖,๐๐๐ บาท/ไร่
	 ไร่มันสำปะหลัง๑...คร้าวเรือน๕๑...ไร่	๔,๐๐๐ กก./ไร่	๒,๕๐๐ บาท/ไร่	๘,๐๐๐ บาท/ไร่
	 ไร่ ยูคา๕...คร้าวเรือน๑๖๑...ไร่	๑๕,๐๐๐ กก./ไร่	๒,๕๐๐ บาท/ไร่	๑๕,๐๐๐ บาท/ไร่

๘) หมู่ที่ ๑๑ บ้านลุ่มมะค่า

ประเภทของการทำการเกษตร		จำนวน	ผลผลิตเฉลี่ย (กก./ไร่)	ต้นทุนการผลิตเฉลี่ย (บาท/ไร่)	ราคาขายโดยเฉลี่ย (บาท/ไร่)
๒.๑)ทำนา	ในเขตชลประทานควั้วเรือนไร่กก./ไร่บาท/ไร่บาท/ไร่
	นอกเขตชลประทาน๒๗...ควั้วเรือน๔๒๒.๗๕...ไร่	๔๐๐ กก./ไร่	๒,๒๐๐ บาท/ไร่	๒,๘๐๐ บาท/ไร่
๒.๒)ทำสวน	สวน กระเพา๑...ควั้วเรือน๐.๗๕...ไร่	๘๐๐ กก./ไร่	๑,๐๐๐ บาท/ไร่	๒,๐๐๐ บาท/ไร่
	สวน ลำไย	...๒....ควั้วเรือน๕...ไร่	๑,๕๐๐ กก./ไร่	๑๐,๐๐๐ บาท/ไร่	๓๐,๐๐๐ บาท/ไร่
	สวน มะยงชิด๑....ควั้วเรือน๕๐.....ไร่	๔,๐๐๐ กก./ไร่	๕,๐๐๐ บาท/ไร่	๔๐,๐๐๐ บาท/ไร่
	สวน ฝรั่งกิมจู๑....ควั้วเรือน๐.๒๕...ไร่	๓,๐๐๐ กก./ไร่	๑๐,๐๐๐ บาท/ไร่	๓๐,๐๐๐ บาท/ไร่
	สวน มะม่วงน้ำดอกไม้๑....ควั้วเรือน๐.๒๕...ไร่	๓,๐๐๐ กก./ไร่	๑๐,๐๐๐ บาท/ไร่	๖๐,๐๐๐ บาท/ไร่
	สวน มะม่วงเขียวเสวย๑....ควั้วเรือน๓...ไร่	๑,๐๐๐ กก./ไร่	๑๐,๐๐๐ บาท/ไร่	๖๐,๐๐๐ บาท/ไร่
	สวน ลองกอง๑....ควั้วเรือน๒...ไร่	๔,๐๐๐ กก./ไร่	๔,๗๐๐ บาท/ไร่	๑๒๐,๐๐๐บาท/ไร่
	สวน ทูเรียน	...๒...ควั้วเรือน๑...ตรว.	๑,๐๐๐ กก./ไร่	๑๐,๐๐๐ บาท/ไร่	๓๐,๐๐๐ บาท/ไร่
	สวน เงาะโรงเรียน	...๒....ควั้วเรือน๓...ไร่	๔,๐๐๐ กก./ไร่	๕,๐๐๐ บาท/ไร่	๒,๔๐๐ บาท/ไร่
๒.๓)ทำไร่	 ไร่อ้อย๑๒....ควั้วเรือน๓๔๔.....ไร่	๑๒,๐๐๐กก./ไร่	๕,๐๐๐ บาท/ไร่	๙,๖๐๐บาท/ไร่
	 ไร่ข้าวโพด	...๗...ควั้วเรือน๕๔.....ไร่	๑,๒๐๐ กก./ไร่	๒,๕๐๐ บาท/ไร่	๕,๗๖๐ บาท/ไร่
	 ไร่มันสำปะหลัง๑...ควั้วเรือน๘...ไร่	๒,๐๐๐ กก./ไร่	๒,๐๐๐ บาท/ไร่	๓,๖๐๐ บาท/ไร่
	 ไร่ ยูคา๑...ควั้วเรือน๑๐...ไร่	๑๕,๐๐๐ กก./ไร่	๒,๕๐๐ บาท/ไร่	๑๕,๐๐๐ บาท/ไร่

๔.๓ ข้อมูลด้านแหล่งน้ำ

๑) หมู่ที่๑ บ้านวังรี

แหล่งน้ำทางการเกษตร	ความเพียงพอของปริมาณน้ำฝนที่ใช้ในการทำเกษตร		ปริมาณน้ำฝนที่ตกโดยเฉลี่ยในปีที่ผ่านมา (มิลลิเมตร)กรณีที่ทราบโปรcentage			
	เพียงพอ	ไม่เพียงพอ				
๓.๑ ปริมาณน้ำฝน						
แหล่งน้ำทางการเกษตร	ลำดับ ความสำคัญ	ความเพียงพอของน้ำเพื่อการเกษตร ตลอดทั้งปี		การเข้าถึงแหล่งน้ำทางการเกษตร		
		เพียงพอ	ไม่เพียงพอ	ทั่วถึง	ไม่ทั่วถึง	ร้อยละของครัวเรือนที่ เข้าถึง
๓.๒)แหล่งน้ำธรรมชาติ						
<input type="checkbox"/> ๑.แม่น้ำ						
<input type="checkbox"/> ๒.ห้วย/ลำธาร						
<input type="checkbox"/> ๓.คลอง	คลองสิบสาม		✓		✓	
	คลองพระ สทิง		✓		✓	
<input type="checkbox"/> ๔.หนองน้ำ/บึง						
<input type="checkbox"/> ๕.น้ำตก						
๖.อื่นๆ(โปรดระบุ)						
๖.๑ _____						
๖.๒ _____						
๖.๓ _____						
๓.๓)แหล่งน้ำที่มนุษย์สร้างขึ้น						
<input type="checkbox"/> ๑.แก้มลิง						
<input type="checkbox"/> ๒.อ่างเก็บน้ำ						
<input type="checkbox"/> ๓.ฝาย	๑ แห่ง		✓		✓	
<input type="checkbox"/> ๔.สระ	๑ แห่ง		✓		✓	
<input type="checkbox"/> ๕.คลองชลประทาน	คลองส่งน้ำ		✓		✓	
๖.อื่นๆ(โปรดระบุ)						
๖.๑ _____						
๖.๒ _____						
๖.๓ _____						

๒) หมู่ที่ ๒ บ้านนา

แหล่งน้ำทางการเกษตร	ความเพียงพอของปริมาณน้ำฝนที่ใช้ในการทำเกษตร		ปริมาณน้ำฝนที่ตกโดยเฉลี่ยในปีที่ผ่านมา (มิลลิเมตร)กรณีที่ทราบโปรตระกูล			
	เพียงพอ	ไม่เพียงพอ				
๓.๑ ปริมาณน้ำฝน						
แหล่งน้ำทางการเกษตร	ลำดับ ความสำคัญ	ความเพียงพอของน้ำเพื่อการเกษตร ตลอดทั้งปี		การเข้าถึงแหล่งน้ำทางการเกษตร		
		เพียงพอ	ไม่เพียงพอ	ทั่วถึง	ไม่ทั่วถึง	ร้อยละของครัวเรือนที่ เข้าถึง
๓.๒) แหล่งน้ำธรรมชาติ						
<input type="checkbox"/> ๑. แม่น้ำ						
<input type="checkbox"/> ๒. ห้วย/ลำธาร						
<input type="checkbox"/> ๓. คลอง	คลองพระ สทิง		✓		✓	
	คลองกะพะ		✓		✓	
<input type="checkbox"/> ๔. หนองน้ำ/บึง						
<input type="checkbox"/> ๕. น้ำตก						
๖. อื่นๆ (โปรดระบุ)						
๖.๑ _____						
๖.๒ _____						
๖.๓ _____						
๓.๓) แหล่งน้ำที่มนุษย์สร้างขึ้น						
<input type="checkbox"/> ๑. แก้มลิง						
<input type="checkbox"/> ๒. อ่างเก็บน้ำ						
<input type="checkbox"/> ๓. ฝาย						
<input type="checkbox"/> ๔. สระ						
<input type="checkbox"/> ๕. คลองชลประทาน	คลองส่งน้ำ					

๓) หมู่ที่ ๖ บ้านสันติสุข

แหล่งน้ำทางการเกษตร	ความเพียงพอของปริมาณน้ำฝนที่ใช้ในการทำเกษตร		ปริมาณน้ำฝนที่ตกโดยเฉลี่ยในปีที่ผ่านมา (มิลลิเมตร)กรณีที่ทำราบโปรตระบุ			
	เพียงพอ	ไม่เพียงพอ				
๓.๑ ปริมาณน้ำฝน						
แหล่งน้ำทางการเกษตร	ลำดับ ความสำคัญ	ความเพียงพอของน้ำเพื่อการเกษตร ตลอดทั้งปี		การเข้าถึงแหล่งน้ำทางการเกษตร		
		เพียงพอ	ไม่เพียงพอ	ทั่วถึง	ไม่ทั่วถึง	ร้อยละของครัวเรือนที่ เข้าถึงฯ
๓.๒)แหล่งน้ำธรรมชาติ						
<input type="checkbox"/> ๑.แม่น้ำ						
<input type="checkbox"/> ๒.ห้วย/ลำธาร						
<input type="checkbox"/> ๓.คลอง	คลองฝักมิด		✓		✓	
	คลองพระ สทิง		✓		✓	
	คลองวังจิก		✓		✓	
<input type="checkbox"/> ๔.หนองน้ำ/บึง						
<input type="checkbox"/> ๕.น้ำตก						
๖.อื่นๆ(โปรดระบุ)						
๖.๑ _____						
๖.๒ _____						
๖.๓ _____						
๓.๓)แหล่งน้ำที่มนุษย์สร้างขึ้น						
<input type="checkbox"/> ๑.แก้มลิง						
<input type="checkbox"/> ๒.อ่างเก็บน้ำ						
<input type="checkbox"/> ๓.ฝาย	๒ แห่ง		✓		✓	
<input type="checkbox"/> ๔.สระ						
<input type="checkbox"/> ๕.คลองชลประทาน						
๖.อื่นๆ(โปรดระบุ)						
๖.๑ _____						
๖.๒ _____						
๖.๓ _____						

๔) หมู่ที่ ๗ บ้านนาบอน

แหล่งน้ำทางการเกษตร	ความเพียงพอของปริมาณน้ำฝนที่ใช้ในการทำเกษตร		ปริมาณน้ำฝนที่ตกโดยเฉลี่ยในปีที่ผ่านมา (มิลลิเมตร)กรณีที่ทำราบโปรตรอบุ			
	เพียงพอ	ไม่เพียงพอ				
๓.๑ ปริมาณน้ำฝน						
แหล่งน้ำทางการเกษตร	ลำดับ ความสำคัญ	ความเพียงพอของน้ำเพื่อการเกษตร ตลอดทั้งปี		การเข้าถึงแหล่งน้ำทางการเกษตร		
		เพียงพอ	ไม่เพียงพอ	ทั่วถึง	ไม่ทั่วถึง	ร้อยละของครัวเรือนที่ เข้าถึงฯ
๓.๒) แหล่งน้ำธรรมชาติ						
<input type="checkbox"/> ๑.แม่น้ำ						
<input type="checkbox"/> ๒.ห้วย/ลำธาร						
<input type="checkbox"/> ๓.คลอง	คลองสะแก		✓		✓	
<input type="checkbox"/> ๔.หนองน้ำ/บึง						
<input type="checkbox"/> ๕.น้ำตก						
๖.อื่นๆ(โปรดระบุ)						
๖.๑ _____						
๖.๒ _____						
๖.๓ _____						
๓.๓) แหล่งน้ำที่มนุษย์สร้างขึ้น						
<input type="checkbox"/> ๑.แก้มลิง						
<input type="checkbox"/> ๒.อ่างเก็บน้ำ						
<input type="checkbox"/> ๓.ฝาย	๑ แห่ง		✓		✓	
<input type="checkbox"/> ๔.สระ	๑ แห่ง		✓		✓	
<input type="checkbox"/> ๕.คลองชลประทาน						
๖.อื่นๆ(โปรดระบุ)						
๖.๑ _____						
๖.๒ _____						
๖.๓ _____						

๕) หมู่ ๘ บ้านพรสวรรค์

แหล่งน้ำทางการเกษตร	ความเพียงพอของปริมาณน้ำฝนที่ใช้ในการทำเกษตร		ปริมาณน้ำฝนที่ตกโดยเฉลี่ยในปีที่ผ่านมา (มิลลิเมตร)กรณีที่ทราบโปรตระกูล			
	เพียงพอ	ไม่เพียงพอ				
๓.๑ ปริมาณน้ำฝน						
แหล่งน้ำทางการเกษตร	ลำดับ ความสำคัญ	ความเพียงพอของน้ำเพื่อการเกษตร ตลอดทั้งปี		การเข้าถึงแหล่งน้ำทางการเกษตร		
		เพียงพอ	ไม่เพียงพอ	ทั่วถึง	ไม่ทั่วถึง	ร้อยละของครัวเรือนที่ เข้าถึง
๓.๒) แหล่งน้ำธรรมชาติ						
<input type="checkbox"/> ๑.แม่น้ำ						
<input type="checkbox"/> ๒.ห้วย/ลำธาร						
<input type="checkbox"/> ๓.คลอง						
<input type="checkbox"/> ๔.หนองน้ำ/บึง						
<input type="checkbox"/> ๕.น้ำตก						
๖.อื่นๆ(โปรตระกูล)						
๖.๑ _____						
๖.๒ _____						
๖.๓ _____						
๓.๓) แหล่งน้ำที่มนุษย์สร้างขึ้น						
<input type="checkbox"/> ๑.แก้มลิง						
<input type="checkbox"/> ๒.อ่างเก็บน้ำ						
<input type="checkbox"/> ๓.ฝาย						
<input type="checkbox"/> ๔.สระ	๑ แห่ง		✓		✓	
<input type="checkbox"/> ๕.คลองชลประทาน						
๖.อื่นๆ(โปรตระกูล)						
๖.๑ _____						
๖.๒ _____						
๖.๓ _____						

๖) หมู่ที่ ๙ บ้านหนองกระทุ่ม

แหล่งน้ำทางการเกษตร	ความเพียงพอของปริมาณน้ำฝนที่ใช้ในการทำเกษตร		ปริมาณน้ำฝนที่ตกโดยเฉลี่ยในปีที่ผ่านมา (มิลลิเมตร)กรณีที่ทราบโปรตรระบุ			
	เพียงพอ	ไม่เพียงพอ				
๓.๑ ปริมาณน้ำฝน						
แหล่งน้ำทางการเกษตร	ลำดับ ความสำคัญ	ความเพียงพอของน้ำเพื่อการเกษตร ตลอดทั้งปี		การเข้าถึงแหล่งน้ำการเกษตร		
		เพียงพอ	ไม่เพียงพอ	ทั่วถึง	ไม่ทั่วถึง	ร้อยละของครัวเรือนที่ เข้าถึงฯ
๓.๒)แหล่งน้ำธรรมชาติ						
<input type="checkbox"/> ๑.แม่น้ำ						
<input type="checkbox"/> ๒.ห้วย/ลำธาร						
<input type="checkbox"/> ๓.คลอง	คลองแก		✓		✓	
<input type="checkbox"/> ๔.หนองน้ำ/บึง						
<input type="checkbox"/> ๕.น้ำตก						
๖.อื่นๆ(โปรดระบุ)						
๖.๑ _____						
๖.๒ _____						
๖.๓ _____						
๓.๓)แหล่งน้ำที่มนุษย์สร้างขึ้น						
<input type="checkbox"/> ๑.แก้มลิง						
<input type="checkbox"/> ๒.อ่างเก็บน้ำ						
<input type="checkbox"/> ๓.ฝาย	๓ แห่ง		✓		✓	
<input type="checkbox"/> ๔.สระ						
<input type="checkbox"/> ๕.คลองชลประทาน						
๖.อื่นๆ(โปรดระบุ)						
๖.๑ _____						
๖.๒ _____						
๖.๓ _____						

๗) หมู่ที่ ๑๐ บ้านโคกยาง

แหล่งน้ำทางการเกษตร	ความเพียงพอของปริมาณน้ำฝนที่ใช้ในการทำเกษตร		ปริมาณน้ำฝนที่ตกโดยเฉลี่ยในปีที่ผ่านมา (มิลลิเมตร) กรณีที่ทราบโปรcentage			
	เพียงพอ	ไม่เพียงพอ				
๓.๑ ปริมาณน้ำฝน						
แหล่งน้ำทางการเกษตร	ลำดับ ความสำคัญ	ความเพียงพอของน้ำเพื่อการเกษตร ตลอดทั้งปี		การเข้าถึงแหล่งน้ำทางการเกษตร		
		เพียงพอ	ไม่เพียงพอ	ทั่วถึง	ไม่ทั่วถึง	ร้อยละของครัวเรือนที่ เข้าถึงฯ
๓.๒) แหล่งน้ำธรรมชาติ						
<input type="checkbox"/> ๑. แม่น้ำ						
<input type="checkbox"/> ๒. ห้วย/ลำธาร						
<input type="checkbox"/> ๓. คลอง	คลองพระ สีทิง	✓			✓	
	คลองคันทุง	✓			✓	
	คลองคันทุง น้อย	✓			✓	
<input type="checkbox"/> ๔. หนองน้ำ/บึง						
<input type="checkbox"/> ๕. น้ำตก						
๖. อื่นๆ (โปรดระบุ)						
๖.๑ _____						
๖.๒ _____						
๖.๓ _____						
๓.๓) แหล่งน้ำที่มนุษย์สร้างขึ้น						
<input type="checkbox"/> ๑. แก้มลิง						
<input type="checkbox"/> ๒. อ่างเก็บน้ำ						
<input type="checkbox"/> ๓. ฝาย	๓ แห่ง	✓			✓	
<input type="checkbox"/> ๔. สระ	๒ แห่ง					
<input type="checkbox"/> ๕. คลองชลประทาน	ท่อส่งน้ำ	✓			✓	
๖. อื่นๆ (โปรดระบุ)						
๖.๑ _____						
๖.๒ _____						
๖.๓ _____						

๘) หมู่ที่ ๑๑ บ้านลุ่มมะค่า

แหล่งน้ำทางการเกษตร	ความเพียงพอของปริมาณน้ำฝนที่ใช้ในการทำเกษตร		ปริมาณน้ำฝนที่ตกโดยเฉลี่ยในปีที่ผ่านมา (มิลลิเมตร)กรณีที่ทราบโปรตรระบุ			
	เพียงพอ	ไม่เพียงพอ				
๓.๑ ปริมาณน้ำฝน						
แหล่งน้ำทางการเกษตร	ลำดับ ความสำคัญ	ความเพียงพอของน้ำเพื่อการเกษตร ตลอดทั้งปี		การเข้าถึงแหล่งน้ำทางการเกษตร		
		เพียงพอ	ไม่เพียงพอ	ทั่วถึง	ไม่ทั่วถึง	ร้อยละของครัวเรือนที่ เข้าถึงฯ
๓.๒) แหล่งน้ำธรรมชาติ						
<input type="checkbox"/> ๑.แม่น้ำ						
<input type="checkbox"/> ๒.ห้วย/ลำธาร						
<input type="checkbox"/> ๓.คลอง	คลอง สิบสาม		✓		✓	
	คลองท่า สะแก		✓		✓	
<input type="checkbox"/> ๔.หนองน้ำ/บึง						
<input type="checkbox"/> ๕.น้ำตก						
๖.อื่นๆ(โปรดระบุ)						
๖.๑ _____						
๖.๒ _____						
๖.๓ _____						
๓.๓) แหล่งน้ำที่มนุษย์สร้างขึ้น						
<input type="checkbox"/> ๑.แก้มลิง						
<input type="checkbox"/> ๒.อ่างเก็บน้ำ						
<input type="checkbox"/> ๓.ฝาย	๒ แห่ง		✓		✓	
<input type="checkbox"/> ๔.สระ	๒ แห่ง		✓		✓	
<input type="checkbox"/> ๕.คลองชลประทาน						
๖.อื่นๆ(โปรดระบุ)						
๖.๑ _____						
๖.๒ _____						
๖.๓ _____						

๔.๔ ข้อมูลด้านแหล่งน้ำกิน น้ำใช้ (หรือน้ำเพื่อการอุปโภค บริโภค)

1) หมู่ที่ 1 บ้านวังรี

แหล่งน้ำ	ไม่มี	มี		ทั่วถึงหรือไม่		
		เพียงพอ	ไม่เพียงพอ	ทั่วถึง	ไม่ทั่วถึง	ร้อยละของครัวเรือนที่เข้าถึง
๔.๑ บ่อน้ำสาธารณะ	✓					
๔.๒ บ่อน้ำตื้นสาธารณะ	✓					
๔.๓ ประปาหมู่บ้าน(ขององค์กรปกครองส่วนท้องถิ่น)	✓					
๔.๔ ระบบประปา(การประปาส่วนภูมิภาค)	✓					
๔.๕ แหล่งน้ำธรรมชาติ			✓		✓	-
๔.๖ อื่นๆระบุ						
๔.๖.๑ _____						
๔.๖.๒ _____						
๔.๖.๓ _____						

2) หมู่ที่ 2 บ้านนา

แหล่งน้ำ	ไม่มี	มี		ทั่วถึงหรือไม่		
		เพียงพอ	ไม่เพียงพอ	ทั่วถึง	ไม่ทั่วถึง	ร้อยละของครัวเรือนที่เข้าถึง
๔.๑ บ่อน้ำสาธารณะ						
๔.๒ บ่อน้ำตื้นสาธารณะ						
๔.๓ ประปาหมู่บ้าน(ขององค์กรปกครองส่วนท้องถิ่น)			✓		✓	
๔.๔ ระบบประปา(การประปาส่วนภูมิภาค)						
๔.๕ แหล่งน้ำธรรมชาติ						
๔.๖ อื่นๆระบุ						
๔.๖.๑ _____						
๔.๖.๒ _____						
๔.๖.๓ _____						

๓) หมู่ที่ ๖ บ้านสันติสุข

แหล่งน้ำ	ไม่มี	มี		ทั่วถึงหรือไม่		
		เพียงพอ	ไม่เพียงพอ	ทั่วถึง	ไม่ทั่วถึง	ร้อยละของครัวเรือนที่เข้าถึงฯ
๔.๑ บ่อน้ำสาธารณะ						
๔.๒ บ่อน้ำตื้นสาธารณะ						
๔.๓ ประปาหมู่บ้าน(ขององค์กรปกครองส่วนท้องถิ่น)			✓		✓	
๔.๔ ระบบประปา(การประปาส่วนภูมิภาค)						
๔.๕ แหล่งน้ำธรรมชาติ						
๔.๖ อื่นๆระบุ						
๔.๖.๑ _____						
๔.๖.๒ _____						
๔.๖.๓ _____						

4) หมู่ที่ 7 บ้านนาบน

แหล่งน้ำ	ไม่มี	มี		ทั่วถึงหรือไม่		
		เพียงพอ	ไม่เพียงพอ	ทั่วถึง	ไม่ทั่วถึง	ร้อยละของครัวเรือนที่เข้าถึงฯ
๔.๑ บ่อน้ำสาธารณะ						
๔.๒ บ่อน้ำตื้นสาธารณะ						
๔.๓ ประปาหมู่บ้าน(ขององค์กรปกครองส่วนท้องถิ่น)			✓		✓	
๔.๔ ระบบประปา(การประปาส่วนภูมิภาค)						
๔.๕ แหล่งน้ำธรรมชาติ						
๔.๖ อื่นๆระบุ						
๔.๖.๑ _____						
๔.๖.๒ _____						
๔.๖.๓ _____						

๕) หมู่ที่ ๘ บ้านพรสวรรค์

แหล่งน้ำ	ไม่มี	มี		ทั่วถึงหรือไม่		
		เพียงพอ	ไม่เพียงพอ	ทั่วถึง	ไม่ทั่วถึง	ร้อยละของครัวเรือนที่เข้าถึง
๔.๑ บ่อน้ำสาธารณะ						
๔.๒ บ่อน้ำตื้นสาธารณะ						
๔.๓ ประปาหมู่บ้าน(ขององค์กรปกครองส่วนท้องถิ่น)			✓		✓	
๔.๔ ระบบประปา(การประปาส่วนภูมิภาค)						
๔.๕ แหล่งน้ำธรรมชาติ						
๔.๖ อื่นๆระบุ						
๔.๖.๑ _____						
๔.๖.๒ _____						
๔.๖.๓ _____						

6) หมู่ที่ 9 บ้านหนองกระทุ่ม

แหล่งน้ำ	ไม่มี	มี		ทั่วถึงหรือไม่		
		เพียงพอ	ไม่เพียงพอ	ทั่วถึง	ไม่ทั่วถึง	ร้อยละของครัวเรือนที่เข้าถึง
๔.๑ บ่อน้ำสาธารณะ						
๔.๒ บ่อน้ำตื้นสาธารณะ						
๔.๓ ประปาหมู่บ้าน(ขององค์กรปกครองส่วนท้องถิ่น)			✓		✓	
๔.๔ ระบบประปา(การประปาส่วนภูมิภาค)						
๔.๕ แหล่งน้ำธรรมชาติ						
๔.๖ อื่นๆระบุ						
๔.๖.๑ _____						
๔.๖.๒ _____						
๔.๖.๓ _____						

๗) หมู่ที่ ๑๐ บ้านโคกยาง

แหล่งน้ำ	ไม่มี	มี		ทั่วถึงหรือไม่		
		เพียงพอ	ไม่เพียงพอ	ทั่วถึง	ไม่ทั่วถึง	ร้อยละของครัวเรือนที่เข้าถึงฯ
๔.๑ บ่อน้ำสาธารณะ						
๔.๒ บ่อน้ำตื้นสาธารณะ						
๔.๓ ประปาหมู่บ้าน(ขององค์กรปกครองส่วนท้องถิ่น)			✓		✓	
๔.๔ ระบบประปา(การประปาส่วนภูมิภาค)						
๔.๕ แหล่งน้ำธรรมชาติ						
๔.๖ อื่นๆระบุ						
๔.๖.๑ _____						
๔.๖.๒ _____						
๔.๖.๓ _____						

8) หมู่ที่ 11 บ้านลุ่มมะค่า

แหล่งน้ำ	ไม่มี	มี		ทั่วถึงหรือไม่		
		เพียงพอ	ไม่เพียงพอ	ทั่วถึง	ไม่ทั่วถึง	ร้อยละของครัวเรือนที่เข้าถึงฯ
๔.๑ บ่อน้ำสาธารณะ						
๔.๒ บ่อน้ำตื้นสาธารณะ						
๔.๓ ประปาหมู่บ้าน(ขององค์กรปกครองส่วนท้องถิ่น)			✓		✓	
๔.๔ ระบบประปา(การประปาส่วนภูมิภาค)						
๔.๕ แหล่งน้ำธรรมชาติ						
๔.๖ อื่นๆระบุ						
๔.๖.๑ _____						
๔.๖.๒ _____						
๔.๖.๓ _____						